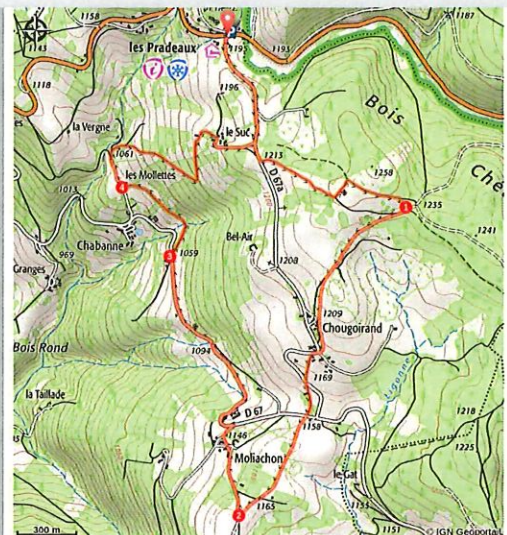


# Le col des Pradeaux

Grandrif



Col des Pradeaux (MDT)



*Cet itinéraire au départ du col, vous emmène sur de larges chemins longeant des prés et donnant à voir de nombreux points de vue sur la plaine d'Ambert et les monts du Livradois.*

## Infos pratiques

Pratique : Pédestre

Durée : 2 h 15

Longueur : 7.8 km

Dénivelé positif : 227 m

Difficulté : Moyen

Type : Boucle

Accessibilité : VTT

# Itinéraire

Départ : Parking du col des Pradeaux  
Arrivée : Parking du col des Pradeaux  
Balisage : Balisage Jaune (PR) Ⓣ PDIPR

Départ depuis le parking du col des Pradeaux, traverser la D996 pour prendre la route goudronnée direction **Chougoirand**. À la première intersection, continuer tout droit. Au niveau de la route direction "le Suc", continuer en face sur 150 m et prendre un chemin montant légèrement à gauche. Continuer sur le chemin D principal pour passer à gauche du pylône. À l'intersection suivante, prendre le chemin à droite longeant le pré.

(1) À l'intersection de 4 chemins, tourner à droite. Continuer toujours tout droit jusqu'au village de Chougoirand. Emprunter la route en face sur 20 m et descendre à gauche sur le sentier (**vue sur la plaine d'Ambert**) jusqu'à la route. La traverser et prendre le chemin en face. À la D67, la traverser et monter en face sur le chemin. Continuer toujours tout droit jusqu'au chemin goudronné.


(2) L'emprunter à droite jusqu'au village de Moliachon (**point de vue sur Grandrif**). À la première maison, emprunter la route en face et bifurquer sur celle de droite pour rejoindre la D67. L'emprunter à gauche sur 1 km.

(3) Avant un bâtiment, montée une petite sente à droite. 100 m plus loin, prendre le chemin à gauche pour traverser le ruisseau. À la patte d'oie, poursuivre sur le chemin à gauche jusqu'au village des **Molettes**.

(4) À la maison, bifurquer à droite sur le chemin. À la patte d'oie, avant le pont, emprunter le chemin montant à droite. Continuer à monter sur le chemin principal jusqu'au village de "**le Suc**". Traverser le village en montant par le chemin goudronné. À la route, bifurquer à gauche et continuer tout droit pour rejoindre le **Col des Pradeaux**.



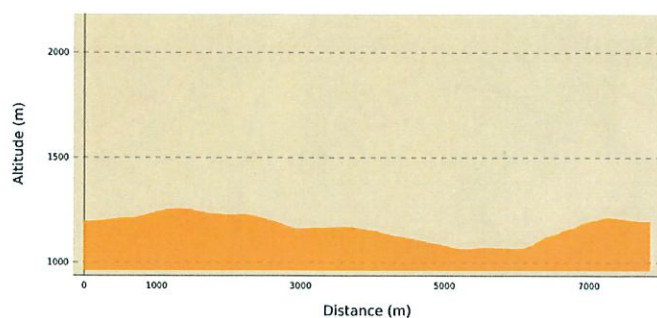
# Sur votre chemin...





# Toutes les infos pratiques

## Profil altimétrique




Altitude min 1062 m  
Altitude max 1255 m

## Parking conseillé

Parking au col des Pradeaux

## Source



Balades et randonnées en  
Pays d'Ambert

## **i** Lieux de renseignement

MAISON DU TOURISME DU LIVRADOIS-FOREZ

Maison du Parc, 63880 Saint-Gervais-sous-Meymont

Tel : +33 (0)4 73 95 76 19

<https://www.vacances-livradois-forez.com/>

