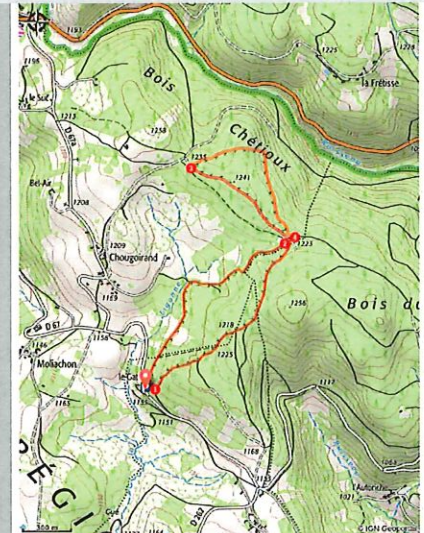


# Sur la piste du Chevreuil

Églisolles



Vue sur Chougoirand (Maison du Tourisme Sébastien Giraud)

*Vous apprendrez tout sur le chevreuil grâce à Léon. Cet écureuil savant, pédagogue mais facétieux vous propose de passer 12 mois, de janvier à décembre, avec le cervidé le plus commun de nos campagnes.*

Le chemin se glisse entre taillis de hêtre, futaies résineuses, lande à myrtilles et pâtures pour bovins, l'univers du chevreuil en somme.

## Infos pratiques

Pratique : Pédestre

Durée : 1 h 30

Longueur : 5.0 km

Dénivelé positif : 108 m

Difficulté : Très facile

Type : Boucle

Accessibilité : En famille, VTT

# Itinéraire

Départ : Maison du Gat, Eglisolles

Arrivée : Maison du Gat, Eglisolles

Balisage : 🐿️ Léon l'écureuil 📍 PDIPR

Monter à droite du petit parking à travers la lande à myrtilles.

(1) Après quelques mètres, prendre à gauche à la première intersection. Poursuivre sur ce chemin entre sous-bois et prairies jusqu'à un large croisement. Emprunter le chemin de terre qui monte à droite. Poursuivre tout droit jusqu'à une hêtraie en négligeant les départs de chemins sur la droite.

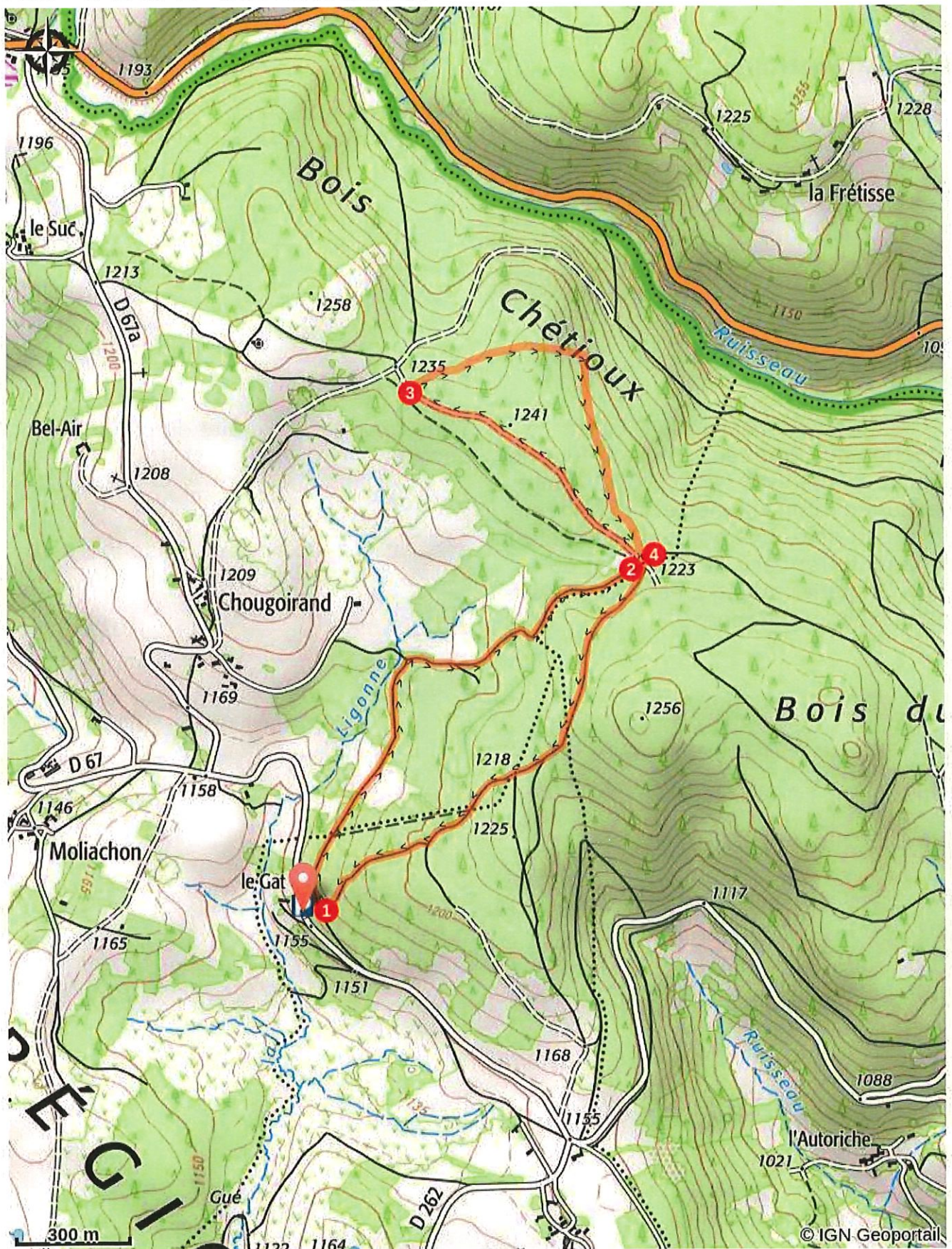
(2) Traverser la large clairière par la gauche pour rejoindre une route forestière que l'on emprunte aussi à gauche. Poursuivre sur ce bon chemin jusqu'à une place de dépôt de bois.

(3) Emprunter alors le premier sentier partant sur la droite. À la fourche, prendre de nouveau à droite. Poursuivre toujours tout droit dans le bois Chétioux pour déboucher sur la clairière que l'on a traversé à l'aller.

(4) Cette fois-ci, partir sur la gauche à la seconde intersection. Faire quelques mètres sur cette piste forestière, puis tourner à droite sur un petit sentier dans le bois du Clovis. Continuer tout droit jusqu'à une intersection et tourner à droite. Poursuivre sur cette large piste descendante, puis tourner sur un petit sentier à droite avant une courbe à gauche ; il conduit directement au parking, après avoir franchi tout droit la dernière intersection.



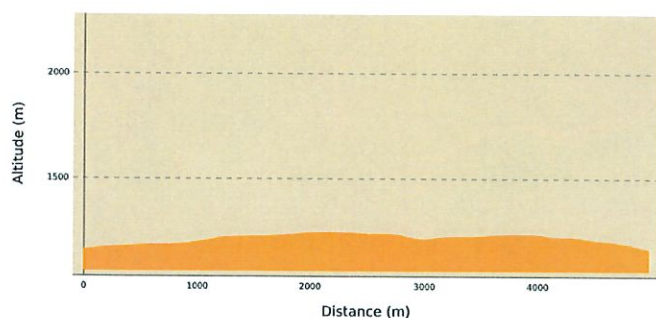
# Sur votre chemin...





# Toutes les infos pratiques

## Profil altimétrique



Altitude min 1159 m  
Altitude max 1242 m


## Accès routier

De Saint-Romain, suivre la D 67 en direction des Pradeaux. Au carrefour de Molhac, poursuivre sur la D 67 à droite pendant un bon kilomètre. Le panneau de départ se trouve au bord et à droite de la route (en face de la maison du Gat). Un petit parking a été creusé dans le talus pour stationner.

## Parking conseillé

Talus creusé à proximité du panneau de départ

## Source



Balades et randonnées en Vallée de l'Ance

## **i** Lieux de renseignement

MAISON DU TOURISME DU LIVRADOIS-FOREZ

Maison du Parc, 63880 Saint-Gervais-sous-Meymont

Tel : +33 (0)4 73 95 76 19

<https://www.vacances-livradois-forez.com/>

